







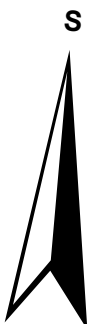
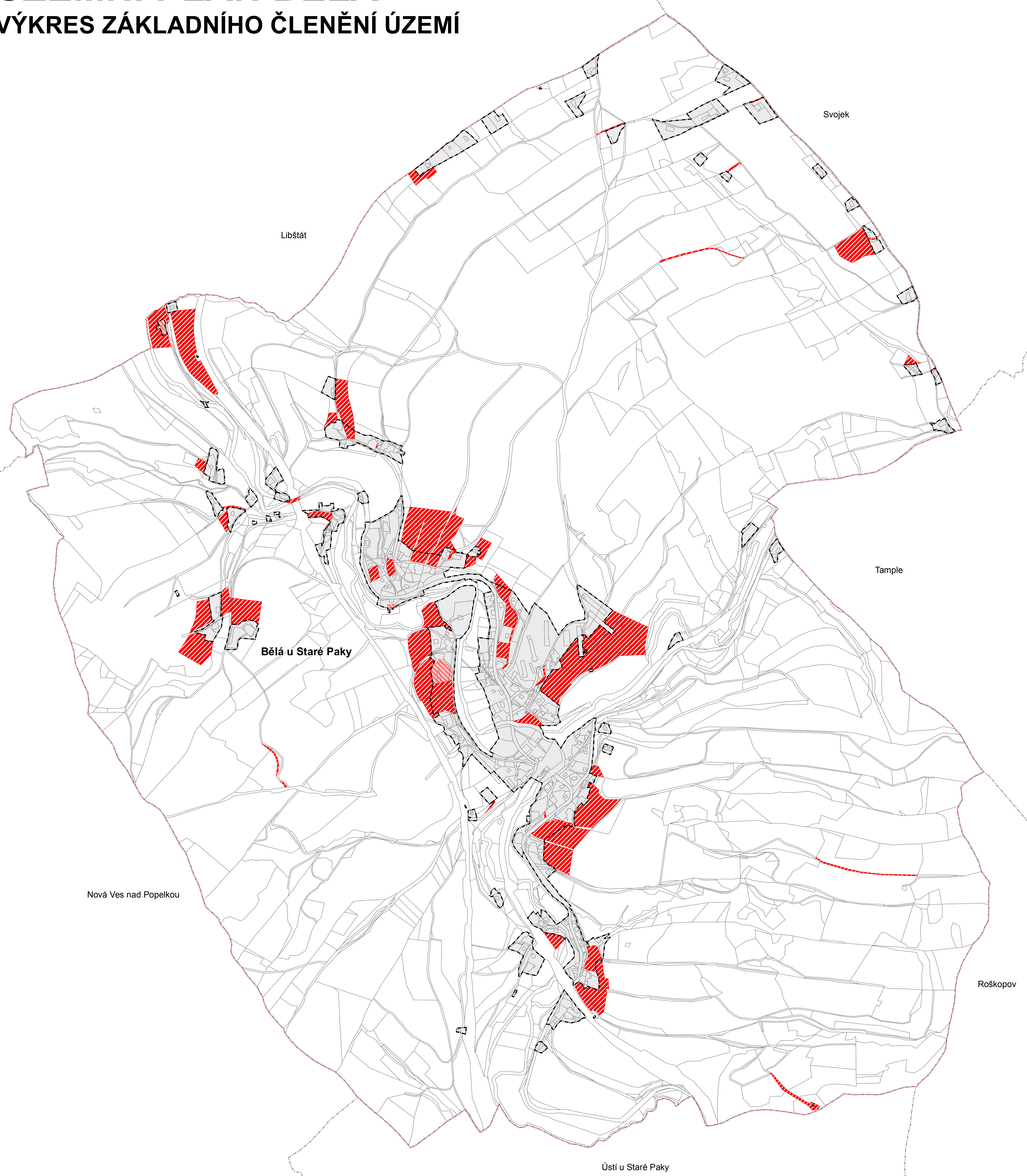


# ÚZEMNÍ PLÁN BĚLÁ

## VÝKRES ZÁKLADNÍHO ČLENĚNÍ ÚZEMÍ

**ZÁKLADNÍ ČLENĚNÍ ÚZEMÍ**

stav	návrh	Hranice řešeného území - shodné s hranicemi obce
		Hranice katastrálního území
		Hranice zastavěného území k 6.10.2009
		Zastavitelné plochy
		Plochy přestavby



ZÁZNAM O ÚČINNOSTI	
Správní orgán, který územní plán vydal: <b>Zastupitelstvo obce Bělá</b>	Oprávněná úřední osoba pořizovatele: <b>Jaromír Mejsnar</b>
Číslo jednací:	Funkce: <b>Vedoucí oddělení územního plánování</b>
Datum vydání:	Podpis:
Datum nabytí účinnosti:	Razítko:

ÚZEMNÍ PLÁN BĚLÁ	
Objednatel: <b>Obec Bělá</b>	Pořizovatel: <b>Městský úřad Semily</b>
Zhotovitel: <b>Institut regionálních informací, s.r.o. </b>	
Oprávněný zástupce: <b>Ing. Milada Kadlecová</b>	
Hlavní projektant: <b>Ing. arch. Michal Hadlač</b>	
Číslo autorizace: <b>03 497</b>	
Zodpovědný projektant: <b>Ing. Petra Šalapková</b>	
Urbanistické řešení: <b>Ing. arch. Martina Kabelková</b>	

<b>VÝKRES ZÁKLADNÍHO ČLENĚNÍ ÚZEMÍ</b>	Měřítko 1 : 5 000	<b>B.1</b>
--	----------------------	------------